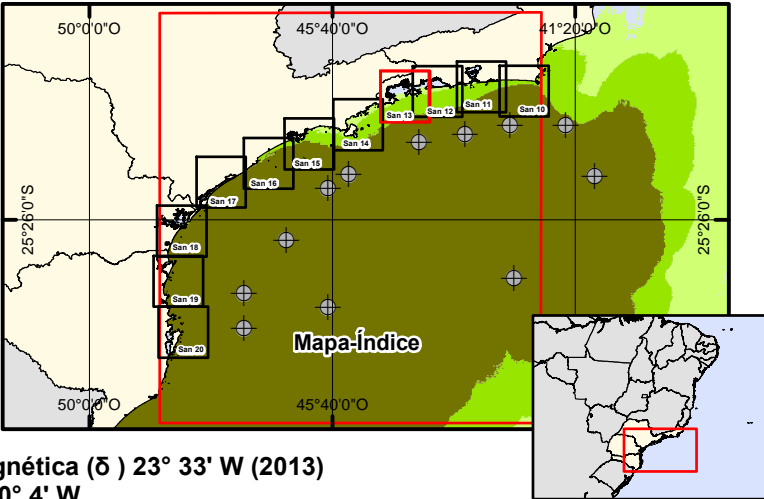


Carta Tática de Vulnerabilidade Ambiental
a Derrames de Óleo Área Geográfica Bacia de Santos
Bacia de Santos-SAN13
Baía de Ilha Grande, RJ

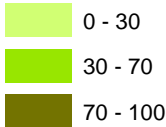


Declinação magnética (δ) 23° 33' W (2013)
Variação anual 0° 4' W

Índices de Sensibilidade
Ambiental ao Óleo



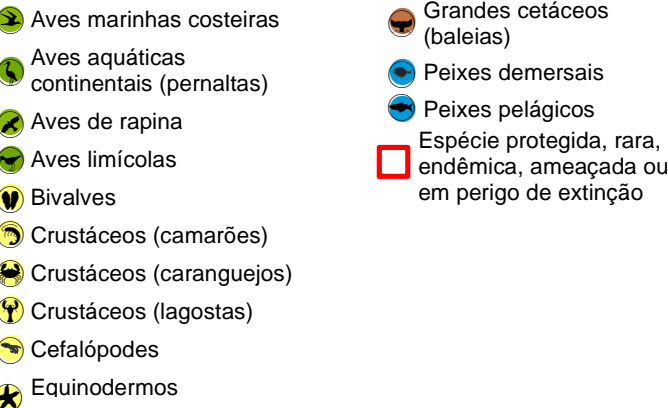
Probabilidade (%)



Base cartográfica



Recursos Biológicos



Atividades e Recursos Socioeconômicos



Fonte de dados cartográficos

Ministério do Meio Ambiente (MMA)
PETROBRAS

**AVISO: Esta Carta não deve
ser utilizada para navegação**

Escala 1:350.000

Sistema de Coordenadas Geográficas
Datum Horizontal SIRGAS 2000

